

**Príloha č. 2 Návrh na plnenie kritérií - časť 1**

**Predmet zákazky: Zameranie plôch zelene na území Hlavného mesta SR Bratislavy  
2. časť: Okres Bratislava II+V**

**Identifikačné údaje uchádzača**

<b>Obchodné meno:</b>	EUROSENSE s.r.o.
<b>Sídlo:</b>	Kutuzovova 13, 831 03 Bratislava, SR
<b>Štatutárny zástupca:</b>	Ing. Robert Barca
<b>IČO:</b>	34109323
<b>IČ DPH:</b>	
<b>Telefónne číslo:</b>	
<b>E-mailová adresa:</b>	
<b>Platca DPH:</b>	Ano

**Uchádzač vyplňa iba zelené bunky**

**Kritérium č. 1: Jednotková cena za určenie polohy jedného hektára plochy zelene v EUR s DPH**

časť	Predmet zákazky	Jednotková cena za určenie polohy jedného hektára plochy zelene EUR bez DPH	DPH 20%	Jednotková cena za určenie polohy jedného hektára plochy zelene EUR s DPH
1.	Zameranie plôch zelene na území Hlavného mesta SR Bratislavy: 1 časť: Okres Bratislava I+III+IV	209,00	41,80	250,80
<b>Počet bodov za kritérium č. 1</b>		<b>23,75</b>		

**Kritérium č. 2: Odborné skúsenosti uchádzača**

Musí ísť o iné skúsenosti (zákazky) ako tie, ktorými uchádzač preukazuje splnenie podmienok účasti podľa § 34 ods. 1 písm. g) ZVO


<b>2. skúsenosť</b>	Názov zákazky:	Dodatok č. 2/2020 zo dňa 7.10.2020 k Licenčnej zmluve na používanie databáz digitálneho 3D vektorového modelu územia - „Aktualizácia, rozšírenie a doplnenie priestorových 3D databáz na účely vypracovania strategických hlukových máp pre časť západ a severovýchod Slovenska“
	Predmet plnenia:	Fotogrametrické mapovanie , GIS spracovanie a odovzdanie 3D geodatabáz v digitálnej forme, plôch zelene a aj polohopis iných prvkov, ktorých súčasťou boli plochy zelene, na území obcí a miest vo vymedzenom území v páse 1500-2000m pozdĺž ciest v správe SSC, t.j. vrátane častí intravilánov miest a obcí, napr. Trnava, Nitra, Galanta, Piešťany, Senica, Nové Mesto n.V., Trenčín, Ilava, Topoľčany, Poprad, Levoča, Prešov, Svidník
	Objednávateľ:	Slovenská správa ciest , Miletičova 19, 826 19 Bratislava
	Cena v eurách s DPH:	celá zákazka <b>189 980,40 EUR s DPH</b> , z toho časť 3D geodatabáz plôch zelene a polohopisu iných prvkov na území intravilánov miest a obcí min. 45%, t.j. <b>85 491 EUR s DPH</b>
	Lehota dodania:	2.12.2020
	Kontaktná osoba (e-mail a tel.):	Osoba oprávnená na rokovanie vo veciach zmluvných a technických uvedená v zmluve: Ing. Imrich Molnár, imrich.molnar@ssc.sk, Pozn. pán Molnár v r 2021 zomrel, náhradný kontakt: Ing. Pavol Hornák, ved. odboru riadenia projektov a prevádzky, [redacted]
<b>3. skúsenosť</b>	Názov zákazky:	Fotogrametrické spracovanie pasportov zelene pre vymedzené lokality v intravilánoch v Trnave a v mestských častiach Ružinov, Nové mesto a Záhorská Bystrica v r. 2021
	Predmet plnenia:	Fotogrametrické mapovanie, GIS spracovanie a odovzdanie GIS geodatabázy v digitálnej forme vo formáte ESRI, pasportu ploch zelene, stromov, kríkov, pre vymedzené lokality pre projekty pasportu zelene pre MČ Ružinov, Nové mesto a Záhorská Bystrica z bezvegetačného leteckého snímkovania v rozlíšení 10cm z marca 2021 (pre TT) a v r. 2021 5 cm z februára 2021 (pre BA)
	Objednávateľ:	T-MAPY s .r. o., Dvojkřížna 49 821 06 Bratislava, od 27.7.2021, MAPA Slovakia Digital s.r.o. Dvojkřížna 49 821 06 Bratislava, pred 27.7.2021
	Cena v eurách s DPH:	<b>16 800 EUR s DPH</b>
	Lehota dodania:	Trnava 1.7.2021, Ružinov 28.9.2021, NvM 20.8.2021, Zah.B. 2.7.2021
	Kontaktná osoba (e-mail a tel.):	Ing. Ján Gasšpárek , [redacted]

4. skúsenosť	Názov zákazky:	
	Predmet plnenia:	
	Objednávateľ:	
	Cena v eurách s DPH:	
	Lehota dodania:	
	Kontaktná osoba (e-mail a tel.):	
5. skúsenosť	Názov zákazky:	
	Predmet plnenia:	
	Objednávateľ:	
	Cena v eurách s DPH:	
	Lehota dodania:	
	Kontaktná osoba (e-mail a tel.):	
6. skúsenosť	Názov zákazky:	
	Predmet plnenia:	
	Objednávateľ:	
	Cena v eurách s DPH:	
	Lehota dodania:	
	Kontaktná osoba (e-mail a tel.):	
Súčet cien hodnotených odborných skúseností:		102 291
Počet bodov za kritérium č. 2		10

Kritérium č. 3: Zapojenie študenta/absolventa vysokej školy	
Zapojí uchádzač do realizácie zákazky študenta alebo absolventa vysokej školy:	áno
Počet bodov za kritérium č. 3	2
Počet bodov za všetky kritériá spolu:	35,75

Čestné vyhlásenie: Predložením tejto ponuky zároveň čestne vyhlasujem, že postupujem v súlade s etickým kódexom uchádzača vydaným Úradom pre verejné obstarávanie: <https://www.uvo.gov.sk/zaujemcauchadzac/eticky-kodex-zaujemcu-uchadzaca-54b.html>

Dňa: 27.10.2021	v Bratislave	Podpis oprávnenej osoby
-----------------	--------------	-------------------------



časť 2

Skúsenosti autorizovaného geodeta

Skúsenosti autorizovaného geodeta - jedna (1) je povinná na preukázanie splnenia podmienok účasti podľa § 34 ods. 1 písm. g) ZVO - verejný obstarávateľ ich odporúča uviesť do predmetného zoznamu

Autorizovaný geodet (meno, priezvisko): Ing. Igor Boczek

1. skúsenosť	Názov zákazky:	Obj. č. OTS2101710 zo dňa 20.5.2021 Fotogrametrické zameranie 3D plôch zelene, v meste BRATISLAVA
	Predmet plnenia:	Fotogrametrické zameranie , GIS spracovanie a odovzdanie GIS geodatabázy v digitálnej forme vo formáte ESRI, 3D plôch zelene pri komunikáciách v správe hl. mesta SR Bratislavy , z bezvegetačného leteckého snímkovania v rozlíšení 5cm z februára 2021
	Objednávateľ:	Magistrát hl.mesta SR Bratislava, Primaciálne námestie 1, 814 99 Bratislava, OSK,
	Cena v eurách s DPH:	12 991,20 EUR s DPH
	Lehota dodania:	16.9.2021
	Kontaktná osoba (e-mail a tel.):	Bc. Vladimír Juračič, OSK, [REDACTED]

Autorizovaný geodet (meno, priezvisko): Ing. Igor Boczek

2. skúsenosť	Názov zákazky:	3D databáza na účely vypracovania hlukovej mapy pre ŽSR na úseku Streda nad Bodrogom
	Predmet plnenia:	Fotogrametrické mapovanie , GIS spracovanie a odovzdanie 3D geodatabáz v digitálnej forme, plôch zelene a aj polohopis iných prvkov, ktorých súčasťou boli plochy zelene, na území obce Streda nad Bodrogm
	Objednávateľ:	EUROAKUSTIK, s.r.o., Letisko M.R. Štefánika 63, 82001 Bratislava
	Cena v eurách s DPH:	3 360 EUR s DPH
	Lehota dodania:	10.2.2021
	Kontaktná osoba (e-mail a tel.):	Dipl.Ing. Milan Kamenický [REDACTED]

Autorizovaný geodet (meno, priezvisko): Ing. Igor Boczek

3. skúsenosť	Názov zákazky:	3D databáza modelu územia pre Univerzitný kampus v Mlynskej doline v Bratislave
	Predmet plnenia:	Fotogrametrické mapovanie , GIS spracovanie a odovzdanie 3D geodatabáz v digitálnej forme, 3D mdelu územia vrátane polohopisu iných prvkov, ktorých súčasťou boli 3D plochy zelene, stromy, areálu "Science Hills",t.j. areálu STU + UK v Mlynskej doline, z bezvegetačného leteckého snímkovania v rozlíšení 5cm z februára 2021
	Objednávateľ:	Fakulta elektrotechniky a informatiky STU, Ilkovičova 3, 812 19 Bratislava
	Cena v eurách s DPH:	spolu 3 816 EUR s DPH
	Lehota dodania:	25.6.2021
	Kontaktná osoba (e-mail a tel.):	Ing. Peter Telek, PhD., p [REDACTED]




# HLAVNÉ MESTO SLOVENSKEJ REPUBLIKY BRATISLAVA

Primaciálne nám. 1, 814 99 Bratislava

## OSOBY URČENÉ NA PLNENIE ZMLUVY - § 34 ODS. 1 PÍSM. G) – platí pre časť 1 (2) alebo obe časti<sup>5</sup>

Osoba určená na plnenie zmluvy – Autorizovaný geodet (Meno a priezvisko)	Opis poskytnutej služby / projektu / Kontaktná osoba (meno, priezvisko, email)	Hodnota služby v EUR s DPH	Ev. č. autorizácie / Doklad preukazujúci splnenie podmienky účasti
Ing. Igor Boczek	Obj. č. OTS2101710 zo dňa 20.5.2021 Fotogrametrické zameranie 3D plôch zelene, v meste BRATISLAVA	12 991,20	Autorizácia geodeta č.885 so spôsobilosťou na vybrané geodetické a kartografické činnosti podľa § 6, písmeno d) až j) zákona NR SR č. 215/ 1995 Z. z
Ing. Igor Boczek	3D databáza na účely vypracovania hlukovej mapy pre ŽSR na úseku Streda nad Bodrogom	3 360,-	Autorizácia geodeta č.885 so spôsobilosťou na vybrané geodetické a kartografické činnosti podľa § 6, písmeno d) až j) zákona NR SR č. 215/ 1995 Z. z
Ing. Igor Boczek	3D databáza modelu územia pre Univerzitný kampus v Mlynskej doline v Bratislave	3 816,-	Autorizácia geodeta č.885 so spôsobilosťou na vybrané geodetické a kartografické činnosti podľa § 6, písmeno d) až j) zákona NR SR č. 215/ 1995 Z. z

V Bratislave dňa 27.10.2021



.....  
Ing. Robert Barca

<sup>5</sup> Uchádzač môže preukázať splnenie podmienky účasti jedným autorizovaným geodetom pre obe časti predmetu zákazky.



# HLAVNÉ MESTO SLOVENSKEJ REPUBLIKY BRATISLAVA

Primaciálne nám. 1, 814 99 Bratislava

## ZOZNAM POSKYTNUTÝCH SLUŽIEB - § 34 ODS. 1 PÍSM. A) ZVO pre Časť č.2

Názov zmluvy / projektu	Opis poskytnutej služby / projektu	Hodnota služby <sup>3</sup> v EUR s DPH	Lehota poskytnutia služby (od – do, v tvare MM/RRRR)	Objednávateľ/Odberateľ tel. / e-mail	Registračné číslo referencie ( ak sa predkladá referencia z Evidencie referencií vedenej v IS ÚVO) <sup>4</sup>
Obj. č. OTS2101710 zo dňa 20.5.2021 Fotogrametrické zameranie 3D plôch zelene, v meste BRATISLAVA	Fotogrametrické zameranie , GIS spracovanie a odovzdanie GIS geodatabázy v digitálnej forme vo formáte ESRI, 3D plôch zelene pri komunikáciách v správe hl. mesta SR Bratislavy , z bezvegetačného leteckého snímokovania v rozlíšení 5cm z februára 2021	12 991,20	05/2021 - 09/2021	Magistrát hl.mesta SR Bratislava, Primaciálne námestie 1, Bc. Vladimír Juračič, OSK, Tel. +421 2 59 356 724 / + [REDACTED] [REDACTED]k	
3D databáza na účely vypracovania hlukovej mapy pre ŽSR na úseku Streda nad Bodrogom	Fotogrametrické mapovanie , GIS spracovanie a odovzdanie 3D geodatabáz v digitálnej forme, plôch zelene a aj polohopis iných prvkov, ktorých súčasťou boli plochy zelene, na území obce Streda nad Bodrogom	3 360,-	01/2021 - 02/2021	EUROAKUSTIK, s.r.o., Letisko M.R. Štefánika 63, 82001 Bratislava Dipl.Ing. Milan Kamenický [REDACTED] [REDACTED]	
3D databáza modelu územia pre Univerzitný kampus v Mlynskej doline v Bratislave	Fotogrametrické mapovanie , GIS spracovanie a odovzdanie 3D geodatabáz v digitálnej forme, 3D modelu územia vrátane polohopisu iných prvkov, ktorých súčasťou boli 3D plochy zelene, stromy, areálu "Science Hills",t.j. areálu STU + UK v Mlynskej doline, z bezvegetačného leteckého snímokovania v rozlíšení 5cm z februára 2021	3 816,-	05/2021 - 06/2021	Fakulta elektrotechniky a informatiky STU, Ilkovičova 3, 812 19 Bratislava Ing. Peter Telek, PhD., prodekan FEI STU pre rozvoj, [REDACTED] [REDACTED]	


V Bratislave dňa 27.10.2021

.....

Ing. Robert Barca

<sup>3</sup> Pre časť č.2: súčet služieb bude v hodnote: min. 20 000 eur s DPH.





KOMORA GEODETOV A KARTOGRAFOV

# OPRÁVNENIE

Komora geodetov a kartografov osvedčuje, že

**Ing. Igor Boczek**

je na základe oprávnenia vydaného podľa § 5 ods.1 zákona Národnej rady Slovenskej republiky č. 216/1995 Z. z.

zapísaný (-á) v zozname členov Komory geodetov a kartografov ako

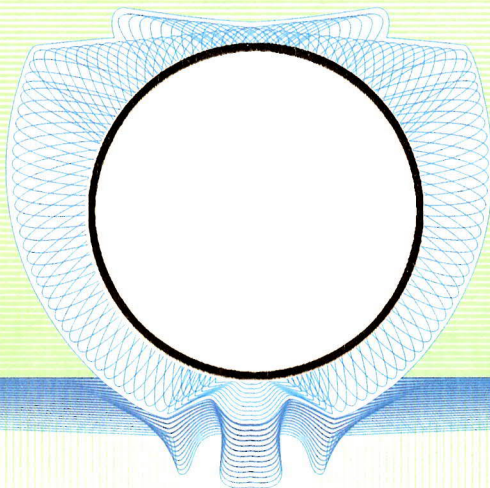
## AUTORIZOVANÝ GEODET A KARTOGRAF

s registračným číslom: **885**

Oprávnenie splnomocňuje autorizovaného geodeta a kartografa autorizačne overovať vybrané geodetické činnosti uvedené v § 6 písm. a), b), c), d), e), f), g), h), i), j) zákona Národnej rady Slovenskej republiky č. 215/1995 Z. z.

Dátum vydania: **1. júla 2009**

Predseda sku



## ZMLUVA O SUBDODÁVKE

---

### Zmluvné strany:

#### **EUROSENSE s.r.o.**

so sídlom Kutuzovova 13, 831 03 Bratislava,

IČO: 34109323, [REDACTED]

zastúpená Ing. Robert Barca, konateľ

a

#### **PHOTOMAP, s.r.o.**

so sídlom na Poludníkovej ulici č.3, 040 12 Košice, Slovenská republika,

IČO: 36572047, [REDACTED]

Zastúpená Mgr. Miloslav Ďurica, konateľ

### **Predmet zmluvy:**

PHOTOMAP, s.r.o. ako subdodávateľ – poskytovateľ kapacít vo verejnom obstarávaní "Zameranie plôch zelene na území Hlavného mesta SR Bratislavy a v súlade s podpísanou rámcovou zmluvou,

touto zmluvou o subdodávke garantuje, že poskytne spoločnosti EUROSENSE s.r.o. ako hlavnému dodávateľovi, v prípade úspešnej ponuky nasledujúce kapacity, na splnenie zmluvy uzatvorenej na vykonanie vyššie uvedeného projektu počas definovanej doby projektu 2 rokov od nadobudnutia právoplatnosti zmluvy,

zabezpečenie podmienky Technickej a odbornej spôsobilosti podľa výzvy na predkladanie ponúk,

konkrétne poskytnutie služieb autorizovaného geodeta p. Ing. Igora Boczeka, ktorý sa bude priamo podieľať na plnení predmetu zmluvy,

s autorizáciou autorizovaného geodeta so spôsobilosťou na vybrané geodetické a kartografické činnosti podľa § 6, písmeno d) až j) zákona NR SR č. 215/ 1995 Z. z. v znení neskorších predpisov alebo oprávnenie podľa celého § 6 vyššie uvedeného zákona zapísaného v Komore geodetov a kartografov na základe zákona NR SR č. 216/1995 Z.z. o Komore geodetov a kartografov v znení neskorších predpisov, s č. autorizácie 885, ktorá je prílohou zmluvy,

ktorý disponuje skúsenosťami z výkonu funkcie geodeta, ktorých predmetom boli služby rovnakého alebo podobného charakteru ako je predmet zákazky, v súhrnnej hodnote min. 20 000 EUR s DPH + 100 000 EUR s DPH, ktoré boli uvedeným geodetom zabezpečené na podobných zákazkách spol. Eurosense od r. 2019 na základe rámcovej zmluvy.

Daný odborník nie je v čase predloženia ponuky v pracovnoprávnom pomere so spol. Eurosense s.r.o. V prípade, že nie je v pracovnoprávnom pomere s uchádzačom, môže ísť o tzv. inú osobu podľa § 34 ods. 3 ZVO a je potrebné riadiť sa tam uvedeným postupom.

T.j.

„Uchádzač alebo záujemca môže na preukázanie technickej spôsobilosti alebo odbornej spôsobilosti využiť technické a odborné kapacity inej osoby, bez ohľadu na ich právny vzťah. V takomto prípade musí uchádzač alebo záujemca verejnému obstarávateľovi alebo




obstarávateľovi preukázať, že pri plnení zmluvy alebo koncesnej zmluvy bude skutočne používať kapacity osoby, ktorej spôsobilosť využíva na preukázanie technickej spôsobilosti alebo odbornej spôsobilosti. Skutočnosť podľa druhej vety preukazuje záujemca alebo uchádzač písomnou zmluvou uzavretou s osobou, ktorej technickými a odbornými kapacitami mieni preukázať svoju technickú spôsobilosť alebo odbornú spôsobilosť. Z písomnej zmluvy musí vyplývať záväzok osoby, že poskytne svoje kapacity počas celého trvania zmluvného vzťahu. Osoba, ktorej kapacity majú byť použité na preukázanie technickej spôsobilosti alebo odbornej spôsobilosti, musí preukázať splnenie podmienok účasti týkajúce sa osobného postavenia a nesmú u nej existovať dôvody na vylúčenie podľa § 40 ods. 6 písm. a) až h) a ods. 7; oprávnenie dodávať tovar, uskutočňovať stavebné práce, alebo poskytovať službu preukazuje vo vzťahu k tej časti predmetu zákazky alebo koncesie, na ktorú boli kapacity záujemcovi alebo uchádzačovi poskytnuté. Ak ide o požiadavku súvisiacu so vzdelaním, odbornou kvalifikáciou alebo relevantnými odbornými skúsenosťami najmä podľa odseku 1 písm. g), uchádzač alebo záujemca môže využiť kapacity inej osoby len, ak táto bude reálne vykonávať stavebné práce alebo služby, na ktoré sa kapacity vyžadujú. „

Cena

Za vykonávanie práce podľa tejto zmluvy náleží spol. PHOTOMAP, s [REDACTED]  
EUR /hodinu + DPH.

Bratislava, 25.10.2021



-----  
EUROSENSE s.r.o.

Košice, 26.10.2021

-----  
PHOTOMAP, s.r.o.





Ing. Andrea Jašková  
oddelenia verejného obstarávania  
Hlavné mesto Slovenskej republiky Bratislava  
Primaciálne námestie 1  
814 99 Bratislava 1

V Bratislave 27.10.2021

## **PONUKA: „Zameranie plôch zelene na území Hlavného mesta SR Bratislavy“ pre 2. časť: Okres Bratislava II+V**

Vážená pani Jašková

Na základe Vašej výzvy,  
na základe našich skúseností z fotogrametrických spracovaní geometrických častí pasportov zelene pre lokality v Bratislave, napr. pre MČ Stare mesto v r 2016, MC Ruzinov v r 2019, MC Nove mesto v r 2021, pre OSK BA v 2021, z pravidelne aktualizovaných bezvegetačných snímok Bratislavy  
A na základe existujúceho snímokovania, ktoré sme sa rozhodli realizovať v parametroch pre možnosť spoľahlivého mapovania pasportu zelene Bratislavy v súvislosti s obstarávaním vyhláseným zač. roka 2021, realizovanom v bezvegetačnom období dňa 25. + 26. februára 2021 v rozlíšení 5 cm/pixel a v prekrytoch 80% a 60% (aj pre účel spracovania aktualizácie digitálnej ortofotomapy, aktualizácie 3D modelu budov a pre účel fotogrametrického spracovania rozličných pasportov,).

Vám predkladáme ponuku fotogrametrického spracovania zákazky: **„Zameranie plôch zelene na území Hlavného mesta SR Bratislavy“ pre 2. časť: Okres Bratislava II+V**

Predloženie splnenia podmienok účasti, uvedené výhradne v Oznámení o vyhlásení verejného obstarávania

**Vhodnosť vykonávať profesionálnu činnosť vrátane požiadaviek týkajúcich sa zápisu do živnostenských alebo obchodných registrov** predkladáme formou poskytnutia verejne prístupných registrov

- **Doklad o oprávnení** poskytovať služby a dodávať tovary, ktoré sú predmetom tejto zákazky, Výpis z OR je dostupný na [www.orsr.sk](http://www.orsr.sk),
- zápis do zoznamu hospodárskych subjektov je dostupný na <https://www.uvo.gov.sk/zoznam-hospodarskych-subjektov/detail/6011?page=1&limit=20&sort=nazov&sort-dir=ASC&ext=0&ico=34109323&nazov=&obec=&registracneCislo=>
- zápis do zoznamu partnerov verejného sektoru je dostupný na <https://rpvs.gov.sk/rpvs/Partner/Partner/Detail/8546>

### **Technickú a odbornú spôsobilosť a Informácie o pracovníkoch zodpovedných za vykonanie zákazky**

predkladáme prostredníctvom príloh ponuky definovaných v podmienkach VO:

Príloha c. 2 - Skusenosti geodeta Eurosense cast 2.pdf

Príloha c.7 - Osoby urcene na plnenie zmluvy Eurosense cast 2.pdf

Príloha c.7 - Zoznam poskytnutych sluzieb Eurosense cast 2.pdf

Cenu - ponuku predkladáme prostredníctvom prílohy ponuky definovanej v podmienkach VO:  
Príloha c. 2 - Navrh na plnenie kriterii Eurosense cast 2.pdf

t.j. uchádzačom ocenený, kompletne vyplnený a oprávnenou osobou podpísaný **Návrh plnenia kriteriá na vyhodnotenie ponúk** podľa prílohy č. 2 týchto súťažných podkladov, naskenovaný vo formáte PDF

S pozdravom,



Ing. Robert Barca,  
riaditeľ EUROSENSE s.r.o.

Grafické prílohy, príklady

Digitálne databázy mapovania pasportov na interaktívnom webovom geportáli ArcGis Online 3D - vizualizácii 3D city modelu Bratislavy, aktualizovaného zo snímkovania v rozlíšení 5cm z r.2021, vrátane 3D plôch, zelene, stromov, chodníkov, komunikácií, parkovísk podrobného 3D modelu budov v úrovni LOD 2.2:





## EUROSENSE s.r.o.

Kutuzovova 13

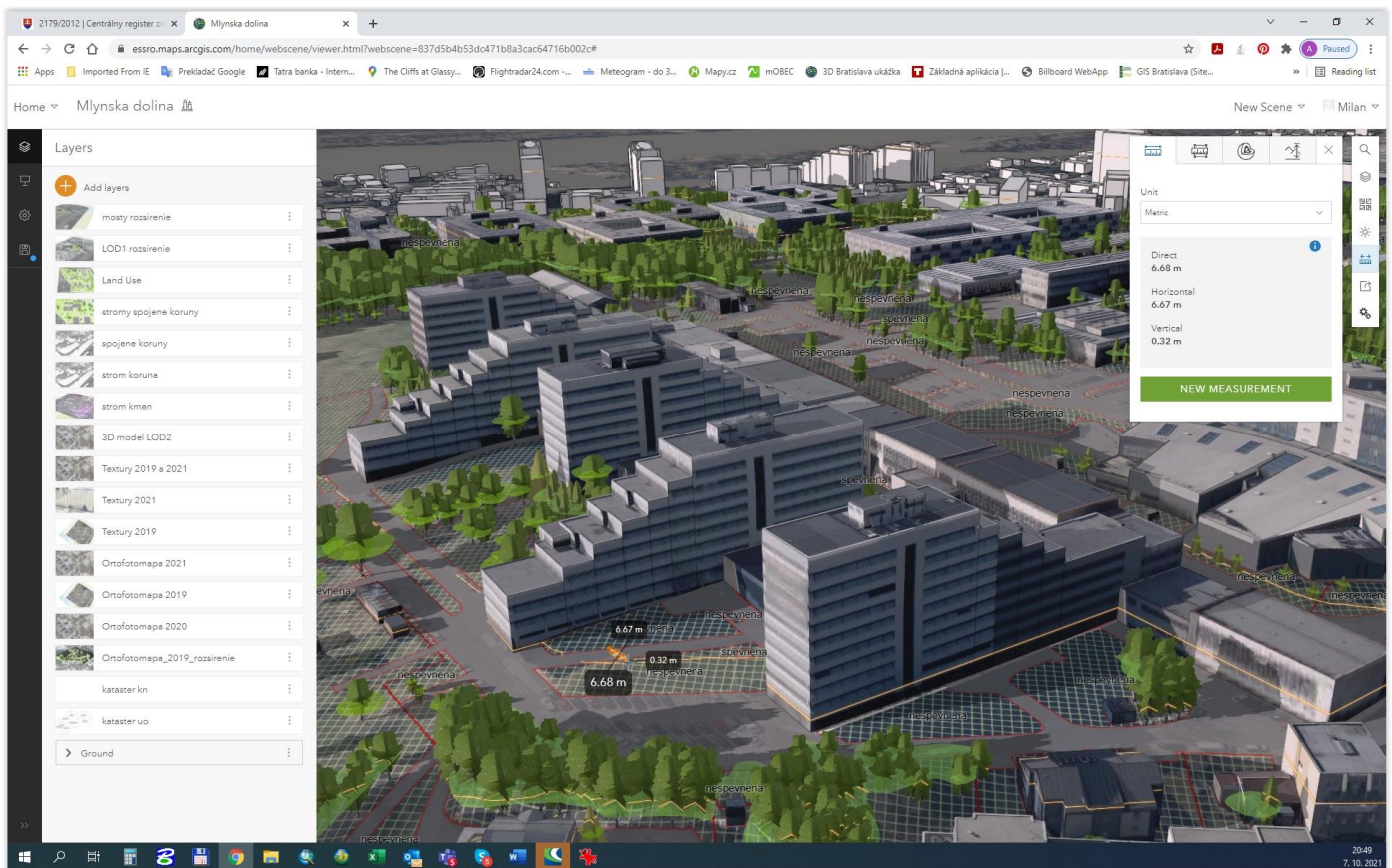
831 03 Bratislava

Tel +421 (0)2 49203740

Fax +421 (0)2 49203741

E-mail: eurosense @ eurosense.sk

Letecké snímkovanie, fotogrametria, produkcia ortofotomáp, DTM, GIS




príklady rozlíšenia vyrezov bezvegetacnej ortofotomapy = snímok použitých pre mapovanie ponuky, z 25.  
+ 26. februára 2021 v rozlíšení 5 cm/pixel pre celé územie Bratislavy






## Zahony na Hurbanovom



príklad porovnanie pasportu stromov, plôch a prvkov zelene z r 2016 na ortofotomape 5cm z r. 2021, v  
Prezidentskej záhrade





**EUROSENSE s.r.o.**

Kutuzovova 13

831 03 Bratislava

Tel +421 (0)2 49203740


Fax +421 (0)2 49203741

E-mail: eurosense @ eurosense.sk

Letecké snímkovanie, fotogrametria, produkcia ortofotomáp, DTM, GIS



príklad porovnanie pasportu z r 2016 na ortofotomape 5cm z r. 2021, na okraji ortorektifikovanej snímky



Detail hustej vegetácie





## EUROSENSE s.r.o.

Kutuzovova 13

831 03 Bratislava

Tel +421 (0)2 49203740

Fax +421 (0)2 49203741

E-mail: eurosense @ eurosense.sk

Letecké snímkovanie, fotogrametria, produkcia ortofotomáp, DTM, GIS



Príklad mapovania 3D digitálnej databázy vrátane plôch, zelene, stromov, komunikácií, chodníkov ,atd. z leteckého snímkovania celého územia Bratislavy v rozlíšení 5cm/pixel z feb. 2021:

Detail :

